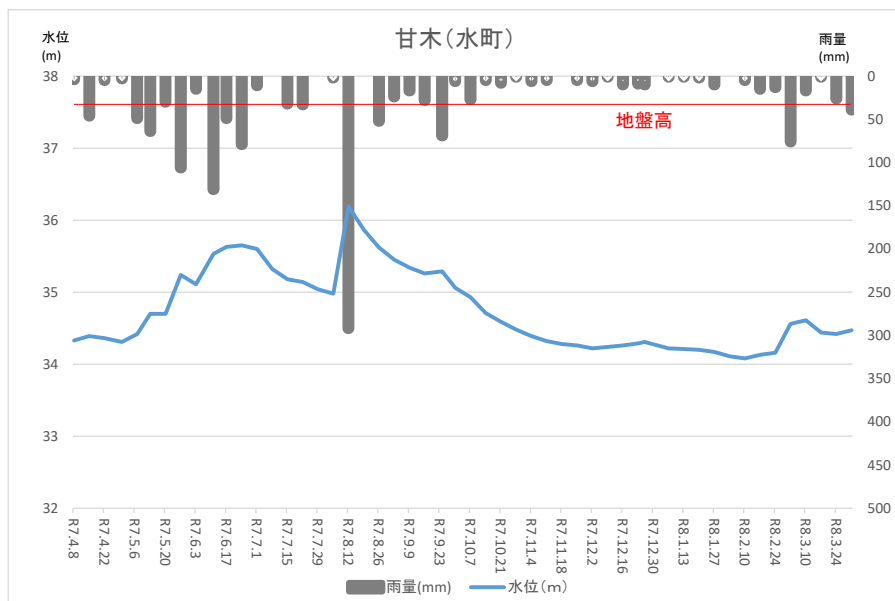


地下水水位表【甘木(水町)】

R7.4.8~R8.3.31

調査日	水位(m)	雨量(mm)
R7.04.08	34.33	4
R7.04.15	34.39	46
R7.04.22	34.36	5
R7.04.30	34.31	3
R7.05.07	34.42	49
R7.05.13	34.7	64
R7.05.20	34.7	30
R7.05.27	35.24	106
R7.06.03	35.11	15
R7.06.11	35.53	131
R7.06.17	35.63	49
R7.06.24	35.65	79
R7.07.01	35.6	11
R7.07.08	35.32	0
R7.07.15	35.18	32
R7.07.22	35.14	33
R7.07.29	35.04	0
R7.08.05	34.98	2
R7.08.12	36.19	292
R7.08.19	35.87	0
R7.08.26	35.62	52
R7.09.02	35.45	24
R7.09.09	35.34	17
R7.09.16	35.26	28
R7.09.24	35.29	69
R7.09.30	35.06	6
R7.10.07	34.93	27
R7.10.14	34.71	5
R7.10.21	34.59	8
R7.10.28	34.48	1
R7.11.04	34.39	6
R7.11.11	34.32	5
R7.11.18	34.28	0
R7.11.25	34.26	5
R7.12.02	34.22	6
R7.12.09	34.24	1
R7.12.16	34.26	10
R7.12.23	34.29	9
R7.12.26	34.31	10
R8.01.06	34.22	1
R8.01.13	34.21	1
R8.01.20	34.2	2
R8.01.27	34.17	10
R8.02.03	34.11	0
R8.02.10	34.08	5
R8.02.17	34.13	15
R8.02.24	34.16	13
R8.03.03	34.56	76
R8.03.10	34.61	17
R8.03.17	34.44	1
R8.03.24	34.42	26
R8.03.31	34.47	39

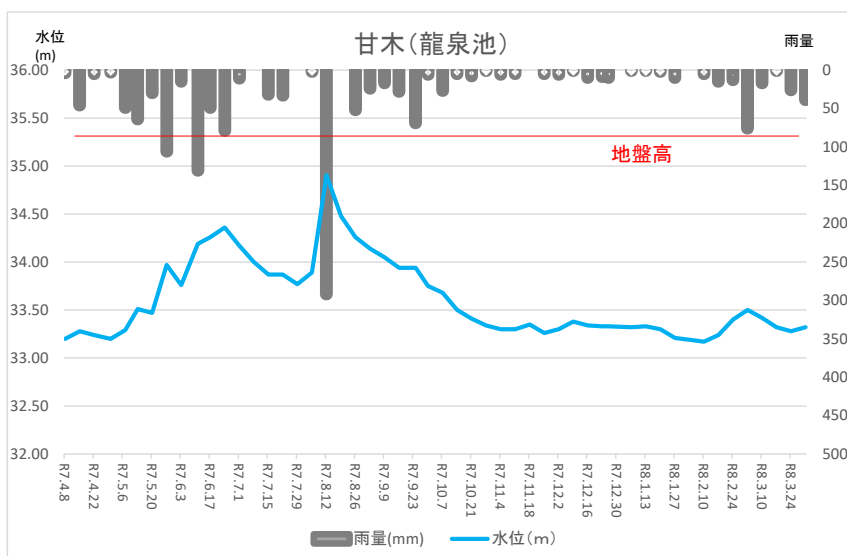


注意1) 雨量データは前回調査日から当日調査日前日までの累計雨量である

### 地下水位表【甘木(龍泉池)】

R7.4.8~R8.3.31

調査日	水位(m)	雨量(mm)
R7.04.08	33.20	4
R7.04.15	33.28	46
R7.04.22	33.24	5
R7.04.30	33.20	3
R7.05.07	33.29	49
R7.05.13	33.51	64
R7.05.20	33.47	30
R7.05.27	33.97	106
R7.06.03	33.76	15
R7.06.11	34.19	131
R7.06.17	34.26	49
R7.06.24	34.36	79
R7.07.01	34.17	11
R7.07.08	34.00	0
R7.07.15	33.87	32
R7.07.22	33.87	33
R7.07.29	33.77	0
R7.08.05	33.89	2
R7.08.12	34.91	292
R7.08.19	34.48	0
R7.08.26	34.26	52
R7.09.02	34.14	24
R7.09.09	34.05	17
R7.09.16	33.94	28
R7.09.24	33.94	69
R7.09.30	33.75	6
R7.10.07	33.68	27
R7.10.14	33.50	5
R7.10.21	33.41	8
R7.10.28	33.34	1
R7.11.04	33.30	6
R7.11.11	33.30	5
R7.11.18	33.35	0
R7.11.25	33.26	5
R7.12.02	33.30	6
R7.12.09	33.38	1
R7.12.16	33.34	10
R7.12.23	33.33	9
R7.12.26	33.33	10
R8.01.06	33.32	1
R8.01.13	33.33	1
R8.01.20	33.30	2
R8.01.27	33.21	10
R8.02.03	33.19	0
R8.02.10	33.17	5
R8.02.17	33.24	15
R8.02.24	33.40	13
R8.03.03	33.5	76
R8.03.10	33.42	17
R8.03.17	33.32	1
R8.03.24	33.28	26
R8.03.31	33.32	39

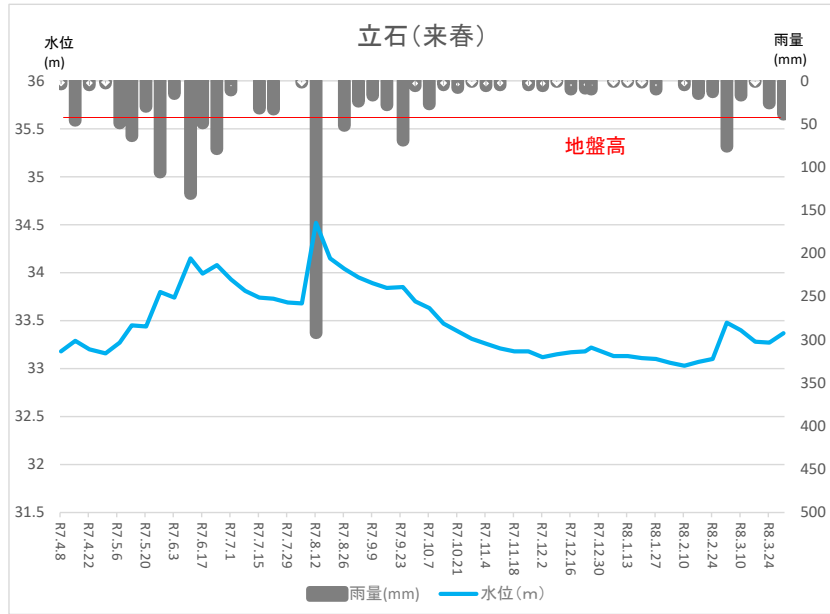


注意1) 雨量データは前回調査日から当日調査日前日までの累計雨量である

### 地下水位表【立石(来春)】

R7.4.8~R8.3.31

調査日	水位(m)	雨量(mm)
R7.04.08	33.18	4
R7.04.15	33.29	46
R7.04.22	33.2	5
R7.04.30	33.16	3
R7.05.07	33.27	49
R7.05.13	33.45	64
R7.05.20	33.44	30
R7.05.27	33.8	106
R7.06.03	33.74	15
R7.06.11	34.15	131
R7.06.17	33.99	49
R7.06.24	34.08	79
R7.07.01	33.93	11
R7.07.08	33.81	0
R7.07.15	33.74	32
R7.07.22	33.73	33
R7.07.29	33.69	0
R7.08.05	33.68	2
R7.08.12	34.52	292
R7.08.19	34.15	0
R7.08.26	34.04	52
R7.09.02	33.95	24
R7.09.09	33.89	17
R7.09.16	33.84	28
R7.09.24	33.85	69
R7.09.30	33.7	6
R7.10.07	33.63	27
R7.10.14	33.47	5
R7.10.21	33.39	8
R7.10.28	33.31	1
R7.11.04	33.26	6
R7.11.11	33.21	5
R7.11.18	33.18	0
R7.11.25	33.18	5
R7.12.02	33.12	6
R7.12.09	33.15	1
R7.12.16	33.17	10
R7.12.23	33.18	9
R7.12.26	33.22	10
R8.01.06	33.13	1
R8.01.13	33.13	1
R8.01.20	33.11	2
R8.01.27	33.1	10
R8.02.03	33.06	0
R8.02.10	33.03	5
R8.02.17	33.07	15
R8.02.24	33.1	13
R8.03.03	33.48	76
R8.03.10	33.4	17
R8.03.17	33.28	1
R8.03.24	33.27	26
R8.03.31	33.37	39

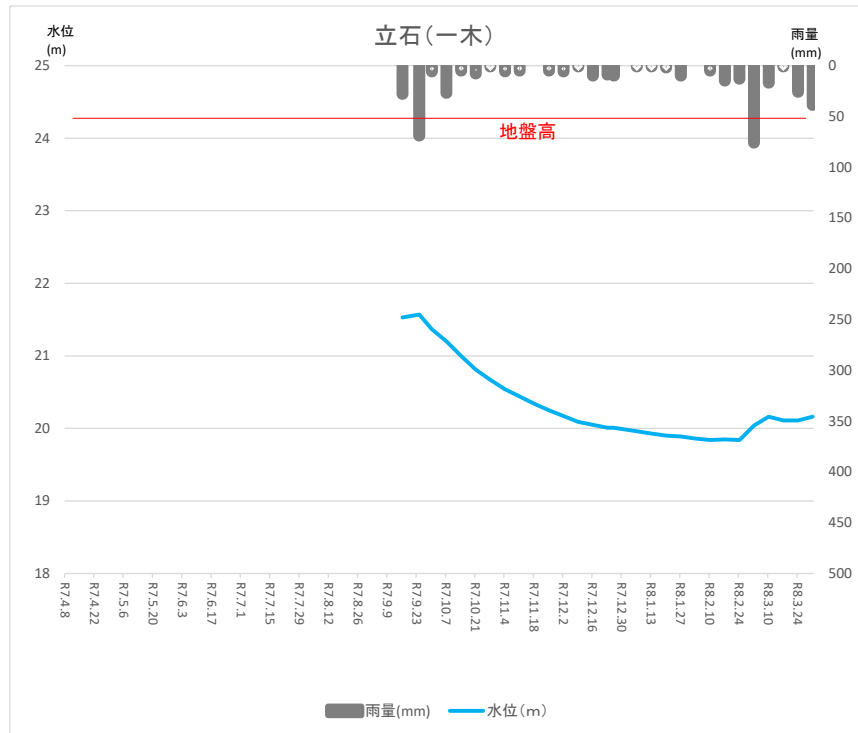


注意1) 雨量データは前回調査日から当日調査日前日までの累計雨量である

### 地下水位表【立石(一木)】

R7.9.16~R8.3.31

調査日	水位(m)	雨量(mm)
R7.04.08		
R7.04.15		
R7.04.22		
R7.04.30		
R7.05.07		
R7.05.13		
R7.05.20		
R7.05.27		
R7.06.03		
R7.06.11		
R7.06.17		
R7.06.24		
R7.07.01		
R7.07.08		
R7.07.15		
R7.07.22		
R7.07.29		
R7.08.05		
R7.08.12		
R7.08.19		
R7.08.26		
R7.09.02		
R7.09.09		
R7.09.16	21.53	28
R7.09.24	21.57	69
R7.09.30	21.37	6
R7.10.07	21.2	27
R7.10.14	21	5
R7.10.21	20.81	8
R7.10.28	20.67	1
R7.11.04	20.54	6
R7.11.11	20.44	5
R7.11.18	20.34	0
R7.11.25	20.25	5
R7.12.02	20.17	6
R7.12.09	20.09	1
R7.12.16	20.05	10
R7.12.23	20.01	9
R7.12.26	20.01	10
R8.01.06	19.96	1
R8.01.13	19.93	1
R8.01.20	19.9	2
R8.01.27	19.89	10
R8.02.03	19.86	0
R8.02.10	19.84	5
R8.02.17	19.85	15
R8.02.24	19.84	13
R8.03.03	20.04	76
R8.03.10	20.16	17
R8.03.17	20.11	1
R8.03.24	20.11	26
R8.03.31	20.16	39

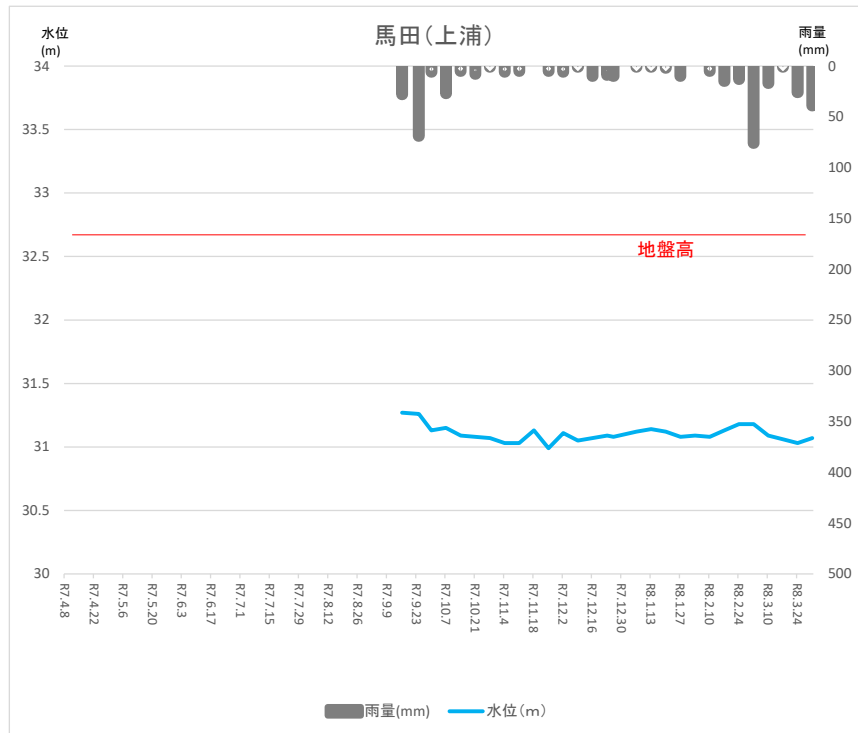


注意1) 雨量データは前回調査日から当日調査日前日までの累計雨量である  
 注意2) R7.9.16から調査開始したものであるためR7.9.16以前のデータはない

# 地下水位表【馬田(上浦)】

R7.9.16~R8.3.31

調査日	水位(m)	雨量(mm)
R7.04.08		
R7.04.15		
R7.04.22		
R7.04.30		
R7.05.07		
R7.05.13		
R7.05.20		
R7.05.27		
R7.06.03		
R7.06.11		
R7.06.17		
R7.06.24		
R7.07.01		
R7.07.08		
R7.07.15		
R7.07.22		
R7.07.29		
R7.08.05		
R7.08.12		
R7.08.19		
R7.08.26		
R7.09.02		
R7.09.09		
R7.09.16	31.27	28
R7.09.24	31.26	69
R7.09.30	31.13	6
R7.10.07	31.15	27
R7.10.14	31.09	5
R7.10.21	31.08	8
R7.10.28	31.07	1
R7.11.04	31.03	6
R7.11.11	31.03	5
R7.11.18	31.13	0
R7.11.25	30.99	5
R7.12.02	31.11	6
R7.12.09	31.05	1
R7.12.16	31.07	10
R7.12.23	31.09	9
R7.12.26	31.08	10
R8.01.06	31.12	1
R8.01.13	31.14	1
R8.01.20	31.12	2
R8.01.27	31.08	10
R8.02.03	31.09	0
R8.02.10	31.08	5
R8.02.17	31.13	15
R8.02.24	31.18	13
R8.03.03	31.18	76
R8.03.10	31.09	17
R8.03.17	31.06	1
R8.03.24	31.03	26
R8.03.31	31.07	39

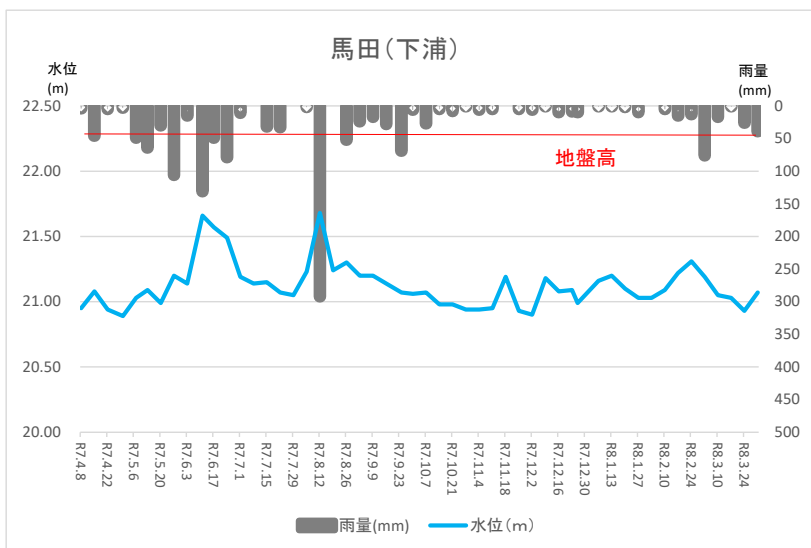


注意1) 雨量データは前回調査日から当日調査日前日までの累計雨量である  
 注意2) R7.9.16から調査開始したものであるためR7.9.16以前のデータはない

### 地下水水位表【馬田(下浦)】

R7.4.8~R8.3.31

調査日	水位(m)	雨量(mm)
R7.04.08	20.95	4
R7.04.15	21.08	46
R7.04.22	20.94	5
R7.04.30	20.89	3
R7.05.07	21.03	49
R7.05.13	21.09	64
R7.05.20	20.99	30
R7.05.27	21.20	106
R7.06.03	21.14	15
R7.06.11	21.66	131
R7.06.17	21.57	49
R7.06.24	21.49	79
R7.07.01	21.19	11
R7.07.08	21.14	0
R7.07.15	21.15	32
R7.07.22	21.07	33
R7.07.29	21.05	0
R7.08.05	21.23	2
R7.08.12	21.68	292
R7.08.19	21.24	0
R7.08.26	21.30	52
R7.09.02	21.20	24
R7.09.09	21.20	17
R7.09.16	21.14	28
R7.09.24	21.07	69
R7.09.30	21.06	6
R7.10.07	21.07	27
R7.10.14	20.98	5
R7.10.21	20.98	8
R7.10.28	20.94	1
R7.11.04	20.94	6
R7.11.11	20.95	5
R7.11.18	21.19	0
R7.11.25	20.93	5
R7.12.02	20.90	6
R7.12.09	21.18	1
R7.12.16	21.08	10
R7.12.23	21.09	9
R7.12.26	20.99	10
R8.01.06	21.16	1
R8.01.13	21.20	1
R8.01.20	21.10	2
R8.01.27	21.03	10
R8.02.03	21.03	0
R8.02.10	21.09	5
R8.02.17	21.22	15
R8.02.24	21.31	13
R8.03.03	21.19	76
R8.03.10	21.05	17
R8.03.17	21.03	1
R8.03.24	20.93	26
R8.03.31	21.07	39

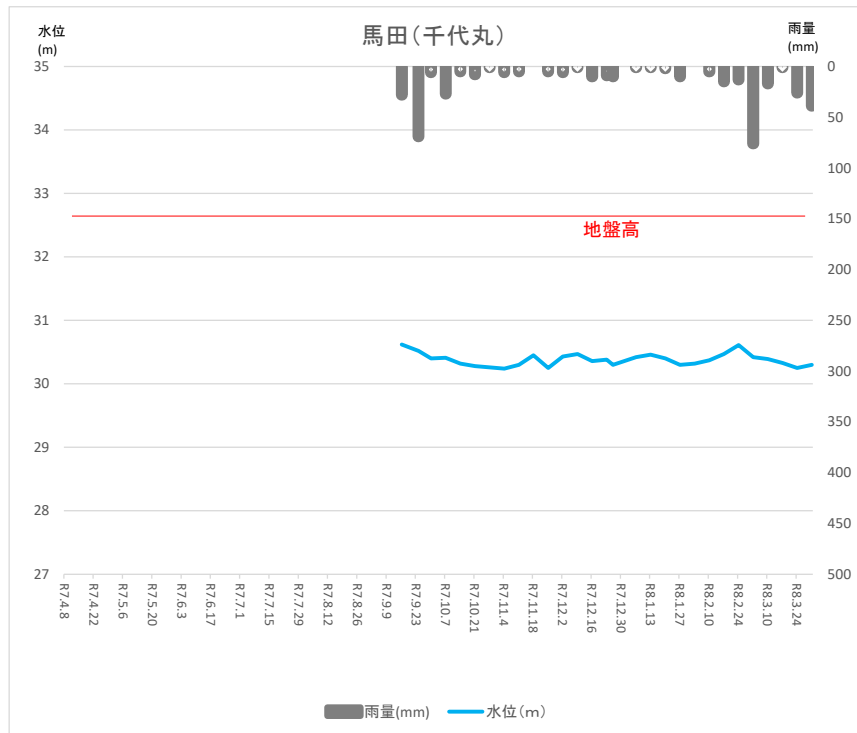


注意1) 雨量データは前回調査日から当日調査日前日までの累計雨量である

# 地下水位表【馬田(千代丸)】

R7.9.16~R8.3.31

調査日	水位(m)	雨量(mm)
R7.04.08		
R7.04.15		
R7.04.22		
R7.04.30		
R7.05.07		
R7.05.13		
R7.05.20		
R7.05.27		
R7.06.03		
R7.06.11		
R7.06.17		
R7.06.24		
R7.07.01		
R7.07.08		
R7.07.15		
R7.07.22		
R7.07.29		
R7.08.05		
R7.08.12		
R7.08.19		
R7.08.26		
R7.09.02		
R7.09.09		
R7.09.16	30.62	28
R7.09.24	30.52	69
R7.09.30	30.4	6
R7.10.07	30.41	27
R7.10.14	30.32	5
R7.10.21	30.28	8
R7.10.28	30.26	1
R7.11.04	30.24	6
R7.11.11	30.3	5
R7.11.18	30.45	0
R7.11.25	30.25	5
R7.12.02	30.43	6
R7.12.09	30.47	1
R7.12.16	30.36	10
R7.12.23	30.38	9
R7.12.26	30.3	10
R8.01.06	30.42	1
R8.01.13	30.46	1
R8.01.20	30.4	2
R8.01.27	30.3	10
R8.02.03	30.32	0
R8.02.10	30.37	5
R8.02.17	30.47	15
R8.02.24	30.61	13
R8.03.03	30.42	76
R8.03.10	30.39	17
R8.03.17	30.33	1
R8.03.24	30.25	26
R8.03.31	30.3	39

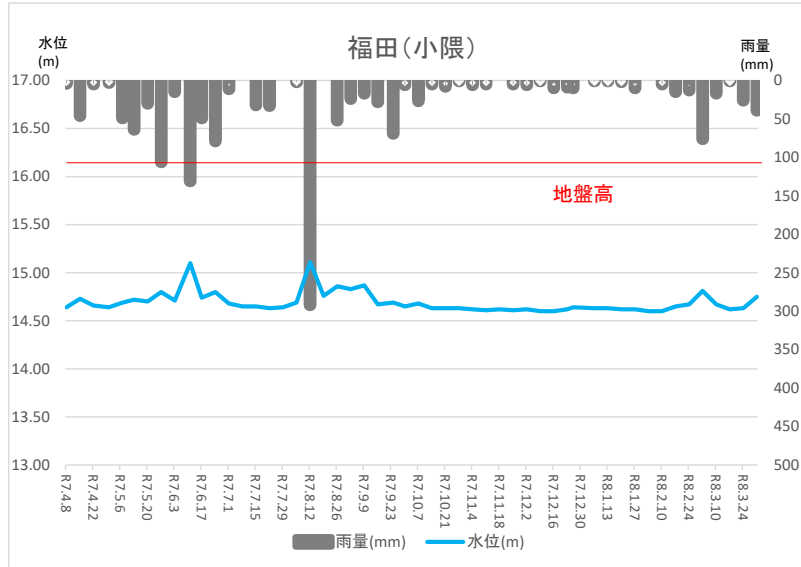


注意1) 雨量データは前回調査日から当日調査日前日までの累計雨量である  
 注意2) R7.9.16から調査開始したものであるためR7.9.16以前のデータはない

### 地下水位表【福田(小隈)】

R7.4.8~R8.3.31

調査日	水位(m)	雨量(mm)
R7.04.08	14.64	4
R7.04.15	14.73	46
R7.04.22	14.66	5
R7.04.30	14.64	3
R7.05.07	14.69	49
R7.05.13	14.72	64
R7.05.20	14.70	30
R7.05.27	14.80	106
R7.06.03	14.71	15
R7.06.11	15.10	131
R7.06.17	14.74	49
R7.06.24	14.80	79
R7.07.01	14.68	11
R7.07.08	14.65	0
R7.07.15	14.65	32
R7.07.22	14.63	33
R7.07.29	14.64	0
R7.08.05	14.69	2
R7.08.12	15.11	292
R7.08.19	14.76	0
R7.08.26	14.86	52
R7.09.02	14.83	24
R7.09.09	14.87	17
R7.09.16	14.67	28
R7.09.24	14.69	69
R7.09.30	14.65	6
R7.10.07	14.68	27
R7.10.14	14.63	5
R7.10.21	14.63	8
R7.10.28	14.63	1
R7.11.04	14.62	6
R7.11.11	14.61	5
R7.11.18	14.62	0
R7.11.25	14.61	5
R7.12.02	14.62	6
R7.12.09	14.60	1
R7.12.16	14.60	10
R7.12.23	14.62	9
R7.12.26	14.64	10
R8.01.06	14.63	1
R8.01.13	14.63	1
R8.01.20	14.62	2
R8.01.27	14.62	10
R8.02.03	14.60	0
R8.02.10	14.60	5
R8.02.17	14.65	15
R8.02.24	14.67	13
R8.03.03	14.81	76
R8.03.10	14.67	17
R8.03.17	14.62	1
R8.03.24	14.63	26
R8.03.31	14.75	39

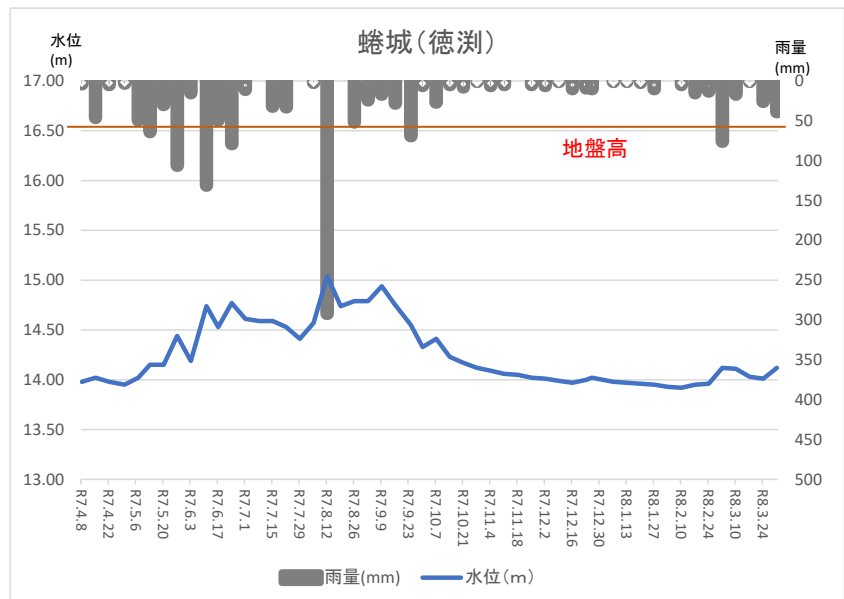


注意1) 雨量データは前回調査日から当日調査日前日までの累計雨量である

## 地下水位表【蜷城(徳淵)】

R7.4.8~R8.3.31

調査日	水位(m)	雨量(mm)
R7.04.08	13.98	4
R7.04.15	14.02	46
R7.04.22	13.98	5
R7.04.30	13.95	3
R7.05.07	14.02	49
R7.05.13	14.15	64
R7.05.20	14.15	30
R7.05.27	14.44	106
R7.06.03	14.19	15
R7.06.11	14.74	131
R7.06.17	14.53	49
R7.06.24	14.77	79
R7.07.01	14.61	11
R7.07.08	14.59	0
R7.07.15	14.59	32
R7.07.22	14.53	33
R7.07.29	14.41	0
R7.08.05	14.57	2
R7.08.12	15.04	292
R7.08.19	14.74	0
R7.08.26	14.79	52
R7.09.02	14.79	24
R7.09.09	14.94	17
R7.09.16	14.75	28
R7.09.24	14.55	69
R7.09.30	14.33	6
R7.10.07	14.41	27
R7.10.14	14.23	5
R7.10.21	14.17	8
R7.10.28	14.12	1
R7.11.04	14.09	6
R7.11.11	14.06	5
R7.11.18	14.05	0
R7.11.25	14.02	5
R7.12.02	14.01	6
R7.12.09	13.99	1
R7.12.16	13.97	10
R7.12.23	14.00	9
R7.12.26	14.02	10
R8.01.06	13.98	1
R8.01.13	13.97	1
R8.01.20	13.96	2
R8.01.27	13.95	10
R8.02.03	13.93	0
R8.02.10	13.92	5
R8.02.17	13.95	15
R8.02.24	13.96	13
R8.03.03	14.12	76
R8.03.10	14.11	17
R8.03.17	14.03	1
R8.03.24	14.01	26
R8.03.31	14.12	39

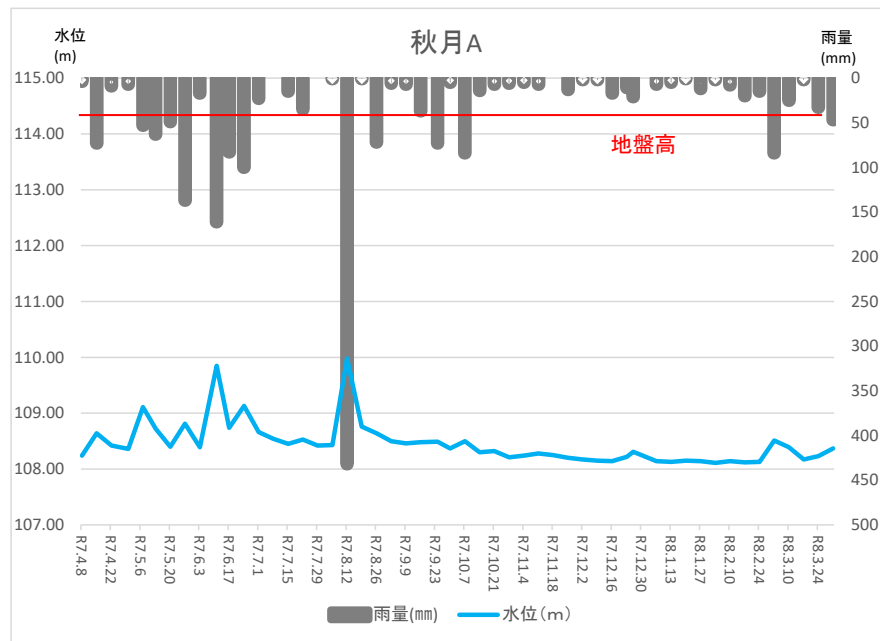


注意1) 雨量データは前回調査日から当日調査日前日までの累計雨量である

# 地下水水位表【秋月A】

R7.4.8~R8.3.31

調査日	水位(m)	雨量(mm)
R7.04.08	108.24	4
R7.04.15	108.64	73
R7.04.22	108.42	9
R7.04.30	108.36	7
R7.05.07	109.11	53
R7.05.13	108.72	63
R7.05.20	108.40	49
R7.05.27	108.81	137
R7.06.03	108.39	17
R7.06.11	109.85	161
R7.06.17	108.74	83
R7.06.24	109.13	100
R7.07.01	108.66	23
R7.07.08	108.54	0
R7.07.15	108.45	15
R7.07.22	108.53	35
R7.07.29	108.42	0
R7.08.05	108.43	1
R7.08.12	109.98	432
R7.08.19	108.76	1
R7.08.26	108.64	72
R7.09.02	108.50	6
R7.09.09	108.46	7
R7.09.16	108.48	37
R7.09.24	108.49	73
R7.09.30	108.37	5
R7.10.07	108.50	84
R7.10.14	108.30	14
R7.10.21	108.32	7
R7.10.28	108.21	6
R7.11.04	108.24	5
R7.11.11	108.28	7
R7.11.18	108.25	0
R7.11.25	108.20	13
R7.12.02	108.17	2
R7.12.09	108.15	2
R7.12.16	108.14	17
R7.12.23	108.22	11
R7.12.26	108.31	21
R8.01.06	108.14	7
R8.01.13	108.13	5
R8.01.20	108.15	1
R8.01.27	108.14	12
R8.02.03	108.11	2
R8.02.10	108.14	8
R8.02.17	108.12	20
R8.02.24	108.13	15
R8.03.03	108.51	84
R8.03.10	108.39	25
R8.03.17	108.17	2
R8.03.24	108.23	33
R8.03.31	108.37	47

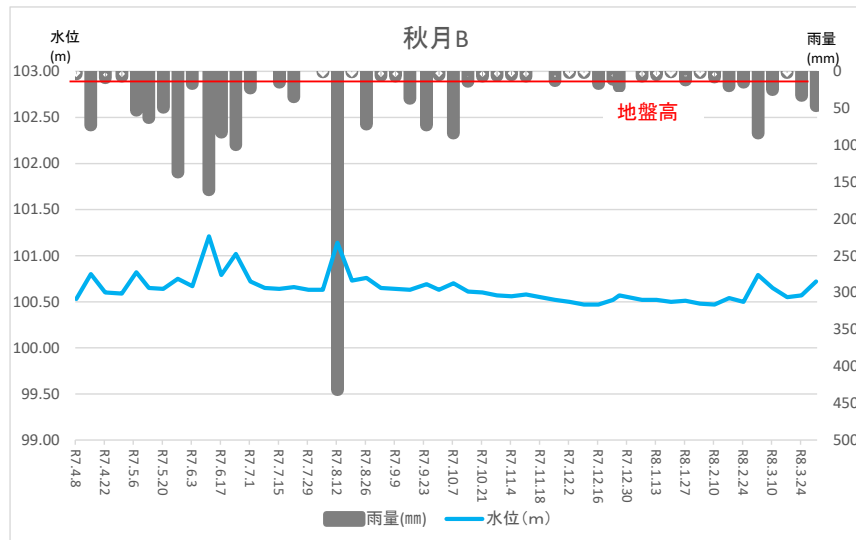


注意1) 雨量データは前回調査日から当日調査日前日までの累計雨量である

# 地下水水位表【秋月B】

R7.4.8～R8.3.31

調査日	水位(m)	雨量(mm)
R7.04.08	100.53	4
R7.04.15	100.80	73
R7.04.22	100.60	9
R7.04.30	100.59	7
R7.05.07	100.82	53
R7.05.13	100.65	63
R7.05.20	100.64	49
R7.05.27	100.75	137
R7.06.03	100.67	17
R7.06.11	101.21	161
R7.06.17	100.79	83
R7.06.24	101.02	100
R7.07.01	100.72	23
R7.07.08	100.65	0
R7.07.15	100.64	15
R7.07.22	100.66	35
R7.07.29	100.63	0
R7.08.05	100.63	1
R7.08.12	101.14	432
R7.08.19	100.73	1
R7.08.26	100.76	72
R7.09.02	100.65	6
R7.09.09	100.64	7
R7.09.16	100.63	37
R7.09.24	100.69	73
R7.09.30	100.63	5
R7.10.07	100.70	84
R7.10.14	100.61	14
R7.10.21	100.60	7
R7.10.28	100.57	6
R7.11.04	100.56	5
R7.11.11	100.58	7
R7.11.18	100.55	0
R7.11.25	100.52	13
R7.12.02	100.50	2
R7.12.09	100.47	2
R7.12.16	100.47	17
R7.12.23	100.52	11
R7.12.26	100.57	21
R8.01.06	100.52	7
R8.01.13	100.52	5
R8.01.20	100.50	1
R8.01.27	100.51	12
R8.02.03	100.48	2
R8.02.10	100.47	8
R8.02.17	100.54	20
R8.02.24	100.50	15
R8.03.03	100.79	84
R8.03.10	100.65	25
R8.03.17	100.55	2
R8.03.24	100.57	33
R8.03.31	100.72	47

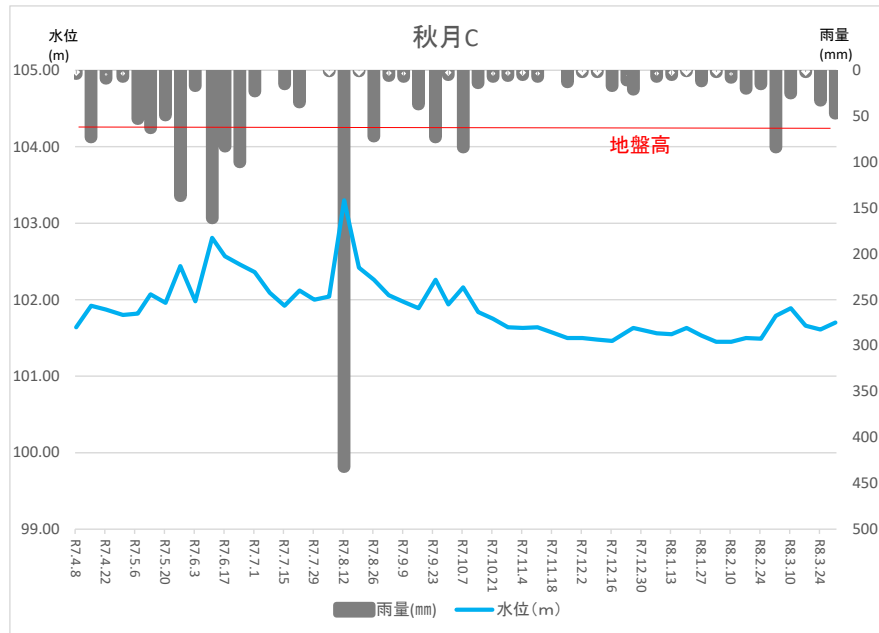


注意1) 雨量データは前回調査日から当日調査日前日までの累計雨量である

# 地下水位表【秋月C】

R7.4.8~R8.3.31

調査日	水位(m)	雨量(mm)
R7.04.08	101.64	4
R7.04.15	101.92	73
R7.04.22	101.87	9
R7.04.30	101.80	7
R7.05.07	101.82	53
R7.05.13	102.07	63
R7.05.20	101.96	49
R7.05.27	102.44	137
R7.06.03	101.98	17
R7.06.11	102.81	161
R7.06.17	102.57	83
R7.06.24	102.46	100
R7.07.01	102.36	23
R7.07.08	102.09	0
R7.07.15	101.92	15
R7.07.22	102.12	35
R7.07.29	102.00	0
R7.08.05	102.04	1
R7.08.12	103.30	432
R7.08.19	102.42	1
R7.08.26	102.26	72
R7.09.02	102.06	6
R7.09.09	101.97	7
R7.09.16	101.89	37
R7.09.24	102.26	73
R7.09.30	101.94	5
R7.10.07	102.16	84
R7.10.14	101.84	14
R7.10.21	101.75	7
R7.10.28	101.64	6
R7.11.04	101.63	5
R7.11.11	101.64	7
R7.11.18	101.57	0
R7.11.25	101.50	13
R7.12.02	101.50	2
R7.12.09	101.48	2
R7.12.16	101.46	17
R7.12.23	101.58	11
R7.12.26	101.63	21
R8.01.06	101.56	7
R8.01.13	101.55	5
R8.01.20	101.63	1
R8.01.27	101.53	12
R8.02.03	101.45	2
R8.02.10	101.45	8
R8.02.17	101.50	20
R8.02.24	101.49	15
R8.03.03	101.79	84
R8.03.10	101.89	25
R8.03.17	101.66	2
R8.03.24	101.61	33
R8.03.31	101.7	47

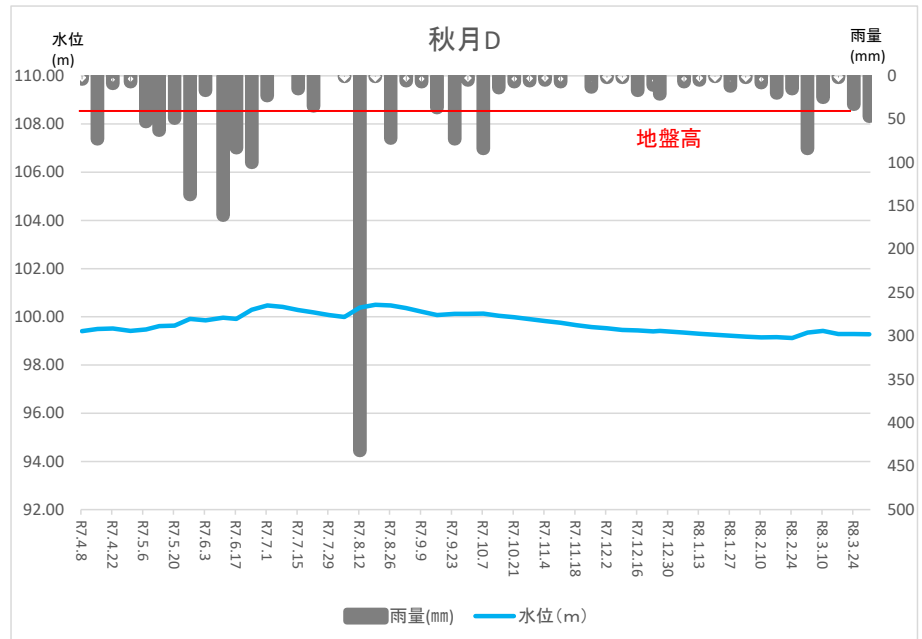


注意1) 雨量データは前回調査日から当日調査日前日までの累計雨量である

# 地下水水位表【秋月D】

R7.4.8~R8.3.31

調査日	水位(m)	雨量(mm)
R7.04.08	99.41	4
R7.04.15	99.50	73
R7.04.22	99.52	9
R7.04.30	99.42	7
R7.05.07	99.48	53
R7.05.13	99.62	63
R7.05.20	99.64	49
R7.05.27	99.91	137
R7.06.03	99.85	17
R7.06.11	99.96	161
R7.06.17	99.91	83
R7.06.24	100.29	100
R7.07.01	100.47	23
R7.07.08	100.41	0
R7.07.15	100.28	15
R7.07.22	100.18	35
R7.07.29	100.07	0
R7.08.05	99.99	1
R7.08.12	100.38	432
R7.08.19	100.50	1
R7.08.26	100.47	72
R7.09.02	100.36	6
R7.09.09	100.21	7
R7.09.16	100.07	37
R7.09.24	100.12	73
R7.09.30	100.12	5
R7.10.07	100.13	84
R7.10.14	100.04	14
R7.10.21	99.98	7
R7.10.28	99.90	6
R7.11.04	99.82	5
R7.11.11	99.75	7
R7.11.18	99.66	0
R7.11.25	99.58	13
R7.12.02	99.53	2
R7.12.09	99.46	2
R7.12.16	99.44	17
R7.12.23	99.40	11
R7.12.26	99.42	21
R8.01.06	99.35	7
R8.01.13	99.30	5
R8.01.20	99.26	1
R8.01.27	99.22	12
R8.02.03	99.18	2
R8.02.10	99.15	8
R8.02.17	99.16	20
R8.02.24	99.12	15
R8.03.03	99.35	84
R8.03.10	99.42	25
R8.03.17	99.29	2
R8.03.24	99.29	33
R8.03.31	99.28	47

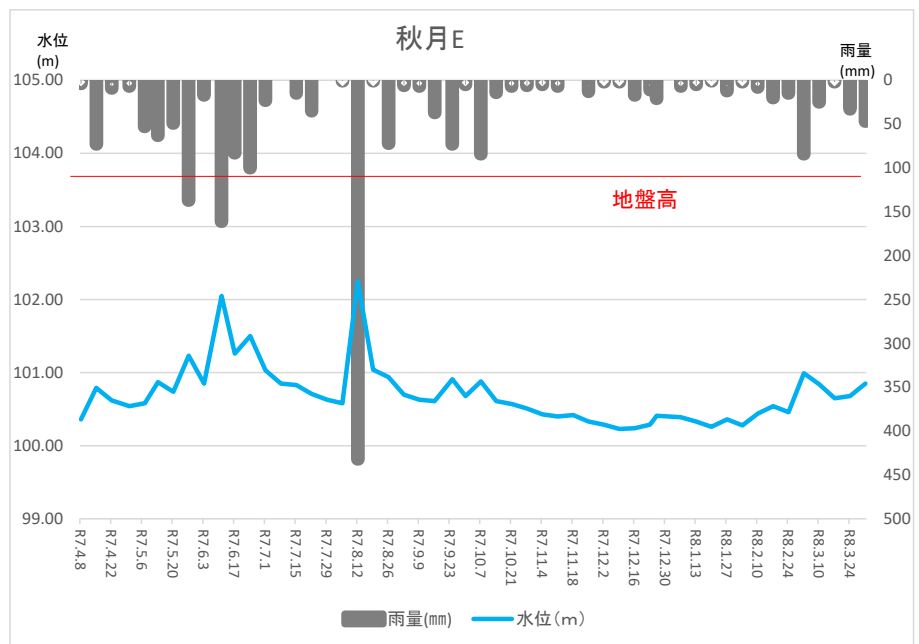


注意1) 雨量データは前回調査日から当日調査日前日までの累計雨量である

# 地下水水位表【秋月E】

R7.4.8~R8.3.31

調査日	水位(m)	雨量(mm)
R7.04.08	100.36	4
R7.04.15	100.79	73
R7.04.22	100.62	9
R7.04.30	100.54	7
R7.05.07	100.58	53
R7.05.13	100.87	63
R7.05.20	100.74	49
R7.05.27	101.23	137
R7.06.03	100.85	17
R7.06.11	102.05	161
R7.06.17	101.26	83
R7.06.24	101.50	100
R7.07.01	101.03	23
R7.07.08	100.85	0
R7.07.15	100.83	15
R7.07.22	100.71	35
R7.07.29	100.63	0
R7.08.05	100.58	1
R7.08.12	102.25	432
R7.08.19	101.04	1
R7.08.26	100.94	72
R7.09.02	100.70	6
R7.09.09	100.63	7
R7.09.16	100.61	37
R7.09.24	100.91	73
R7.09.30	100.68	5
R7.10.07	100.88	84
R7.10.14	100.61	14
R7.10.21	100.57	7
R7.10.28	100.51	6
R7.11.04	100.43	5
R7.11.11	100.40	7
R7.11.18	100.42	0
R7.11.25	100.33	13
R7.12.02	100.29	2
R7.12.09	100.23	2
R7.12.16	100.24	17
R7.12.23	100.29	11
R7.12.26	100.41	21
R8.01.06	100.39	7
R8.01.13	100.33	5
R8.01.20	100.26	1
R8.01.27	100.36	12
R8.02.03	100.28	2
R8.02.10	100.44	8
R8.02.17	100.54	20
R8.02.24	100.46	15
R8.03.03	100.99	84
R8.03.10	100.84	25
R8.03.17	100.65	2
R8.03.24	100.68	33
R8.03.31	100.85	47

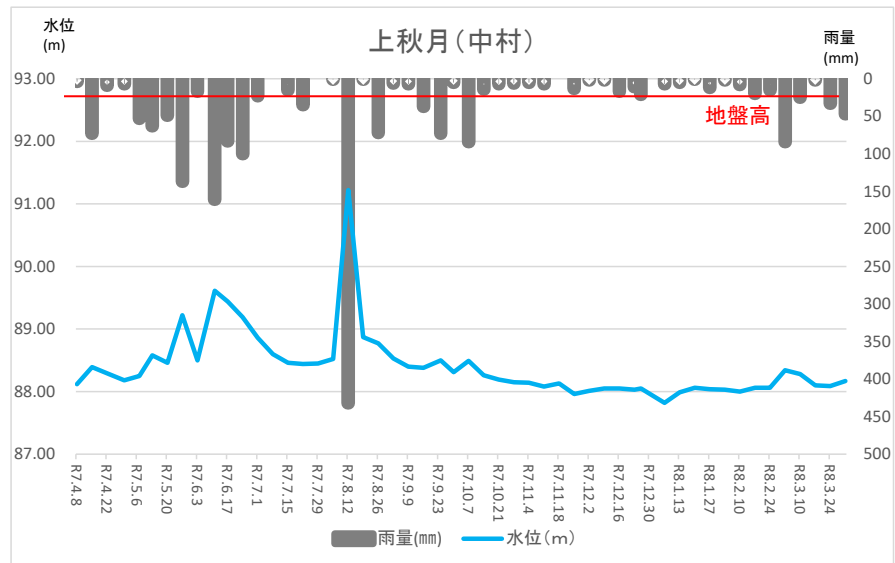


注意1) 雨量データは前回調査日から当日調査日前日までの累計雨量である

地下水水位表【上秋月(中村)】

R7.4.8~R8.3.31

	水位(m)	雨量(mm)
R7.04.08	88.12	4
R7.04.15	88.39	73
R7.04.22	88.29	9
R7.04.30	88.18	7
R7.05.07	88.25	53
R7.05.13	88.58	63
R7.05.20	88.46	49
R7.05.27	89.22	137
R7.06.03	88.50	17
R7.06.11	89.61	161
R7.06.17	89.44	83
R7.06.24	89.19	100
R7.07.01	88.86	23
R7.07.08	88.60	0
R7.07.15	88.46	15
R7.07.22	88.44	35
R7.07.29	88.45	0
R7.08.05	88.52	1
R7.08.12	91.22	432
R7.08.19	88.87	1
R7.08.26	88.77	72
R7.09.02	88.53	6
R7.09.09	88.40	7
R7.09.16	88.38	37
R7.09.24	88.50	73
R7.09.30	88.31	5
R7.10.07	88.49	84
R7.10.14	88.26	14
R7.10.21	88.19	7
R7.10.28	88.15	6
R7.11.04	88.14	5
R7.11.11	88.08	7
R7.11.18	88.13	0
R7.11.25	87.96	13
R7.12.02	88.01	2
R7.12.09	88.05	2
R7.12.16	88.05	17
R7.12.23	88.03	11
R7.12.26	88.05	21
R8.01.06	87.82	7
R8.01.13	87.99	5
R8.01.20	88.06	1
R8.01.27	88.04	12
R8.02.03	88.03	2
R8.02.10	88.00	8
R8.02.17	88.06	20
R8.02.24	88.06	15
R8.03.03	88.34	84
R8.03.10	88.28	25
R8.03.17	88.1	2
R8.03.24	88.09	33
R8.03.31	88.17	47

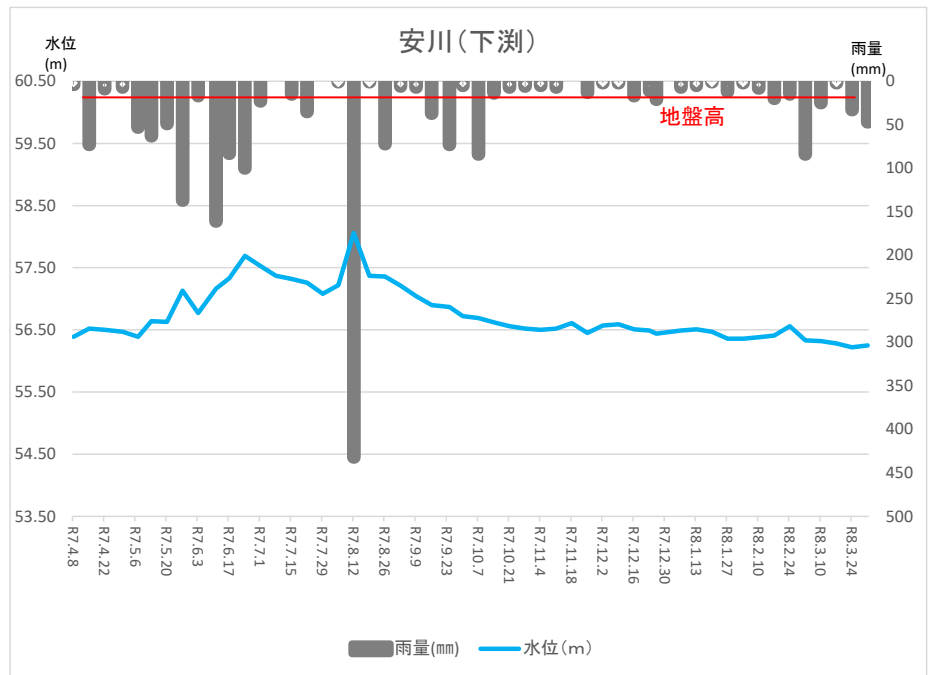


注意1) 雨量データは前回調査日から当日調査日前日までの累計雨量である

# 地下水水位表【安川(下淵)】

R7.4.8~R8.3.31

調査日	水位(m)	雨量(mm)
R7.04.08	56.39	4
R7.04.15	56.52	73
R7.04.22	56.50	9
R7.04.30	56.47	7
R7.05.07	56.39	53
R7.05.13	56.64	63
R7.05.20	56.63	49
R7.05.27	57.13	137
R7.06.03	56.77	17
R7.06.11	57.16	161
R7.06.17	57.33	83
R7.06.24	57.69	100
R7.07.01	57.53	23
R7.07.08	57.37	0
R7.07.15	57.32	15
R7.07.22	57.26	35
R7.07.29	57.08	0
R7.08.05	57.22	1
R7.08.12	58.06	432
R7.08.19	57.37	1
R7.08.26	57.36	72
R7.09.02	57.21	6
R7.09.09	57.04	7
R7.09.16	56.90	37
R7.09.24	56.87	73
R7.09.30	56.72	5
R7.10.07	56.69	84
R7.10.14	56.62	14
R7.10.21	56.56	7
R7.10.28	56.52	6
R7.11.04	56.50	5
R7.11.11	56.52	7
R7.11.18	56.61	0
R7.11.25	56.45	13
R7.12.02	56.57	2
R7.12.09	56.59	2
R7.12.16	56.51	17
R7.12.23	56.49	11
R7.12.26	56.44	21
R8.01.06	56.49	7
R8.01.13	56.51	5
R8.01.20	56.47	1
R8.01.27	56.36	12
R8.02.03	56.36	2
R8.02.10	56.38	8
R8.02.17	56.41	20
R8.02.24	56.56	15
R8.03.03	56.33	84
R8.03.10	56.32	25
R8.03.17	56.28	2
R8.03.24	56.22	33
R8.03.31	56.25	47

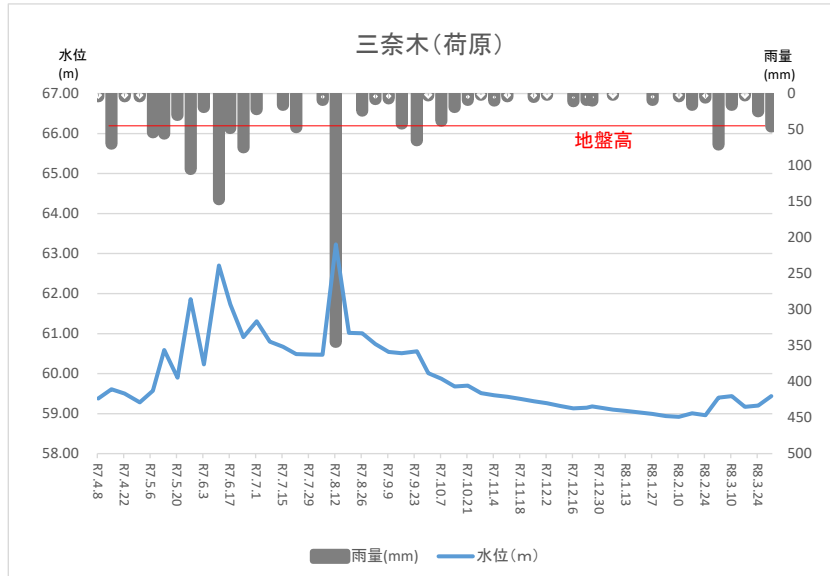


注意1) 雨量データは前回調査日から当日調査日前日までの累計雨量である

### 地下水水位表【三奈木(荷原)】

R7.4.8~R8.3.31

調査日	水位(m)	雨量(mm)
R7.04.08	59.38	4
R7.04.15	59.61	70
R7.04.22	59.50	4
R7.04.30	59.28	4
R7.05.07	59.57	54
R7.05.13	60.59	56
R7.05.20	59.90	30
R7.05.27	61.86	105
R7.06.03	60.23	19
R7.06.11	62.70	147
R7.06.17	61.73	48
R7.06.24	60.91	75
R7.07.01	61.31	22
R7.07.08	60.80	0
R7.07.15	60.67	16
R7.07.22	60.49	47
R7.07.29	60.48	0
R7.08.05	60.47	9
R7.08.12	63.23	345
R7.08.19	61.02	0
R7.08.26	61.01	24
R7.09.02	60.74	8
R7.09.09	60.54	7
R7.09.16	60.51	42
R7.09.24	60.56	65
R7.09.30	60.01	3
R7.10.07	59.87	38
R7.10.14	59.68	19
R7.10.21	59.70	9
R7.10.28	59.51	2
R7.11.04	59.46	10
R7.11.11	59.42	4
R7.11.18	59.37	0
R7.11.25	59.31	5
R7.12.02	59.26	2
R7.12.09	59.19	0
R7.12.16	59.13	11
R7.12.23	59.15	9
R7.12.26	59.18	10
R8.01.06	59.10	2
R8.01.13	59.07	0
R8.01.20	59.03	0
R8.01.27	58.99	9
R8.02.03	58.94	0
R8.02.10	58.92	4
R8.02.17	59.01	16
R8.02.24	58.96	6
R8.03.03	59.40	71
R8.03.10	59.44	16
R8.03.17	59.17	3
R8.03.24	59.20	25
R8.03.31	59.44	46

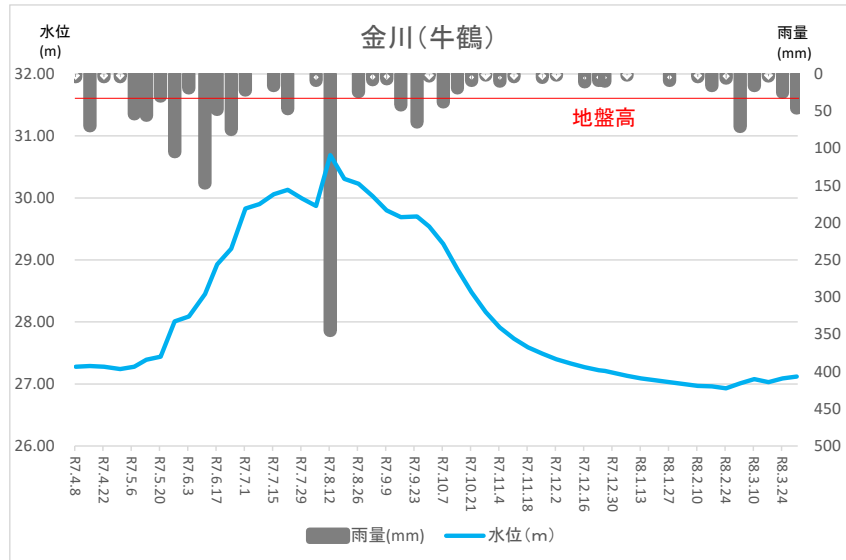


注意1) 雨量データは前回調査日から当日調査日前日までの累計雨量である

### 地下水位表【金川(牛鶴)】

R7.4.8~R8.3.31

調査日	水位(m)	雨量(mm)
R7.04.08	27.28	4
R7.04.15	27.29	70
R7.04.22	27.28	4
R7.04.30	27.24	4
R7.05.07	27.28	54
R7.05.13	27.39	56
R7.05.20	27.44	30
R7.05.27	28.01	105
R7.06.03	28.09	19
R7.06.11	28.45	147
R7.06.17	28.93	48
R7.06.24	29.18	75
R7.07.01	29.83	22
R7.07.08	29.90	0
R7.07.15	30.06	16
R7.07.22	30.13	47
R7.07.29	29.99	0
R7.08.05	29.87	9
R7.08.12	30.69	345
R7.08.19	30.31	0
R7.08.26	30.23	24
R7.09.02	30.03	8
R7.09.09	29.80	7
R7.09.16	29.69	42
R7.09.24	29.70	65
R7.09.30	29.54	3
R7.10.07	29.26	38
R7.10.14	28.85	19
R7.10.21	28.48	9
R7.10.28	28.16	2
R7.11.04	27.91	10
R7.11.11	27.73	4
R7.11.18	27.59	0
R7.11.25	27.49	5
R7.12.02	27.40	2
R7.12.09	27.33	0
R7.12.16	27.27	11
R7.12.23	27.22	9
R7.12.26	27.21	10
R8.01.06	27.13	2
R8.01.13	27.09	0
R8.01.20	27.06	0
R8.01.27	27.03	9
R8.02.03	27.00	0
R8.02.10	26.97	4
R8.02.17	26.96	16
R8.02.24	26.93	6
R8.03.03	27.01	71
R8.03.10	27.08	16
R8.03.17	27.03	3
R8.03.24	27.09	25
R8.03.31	27.12	46

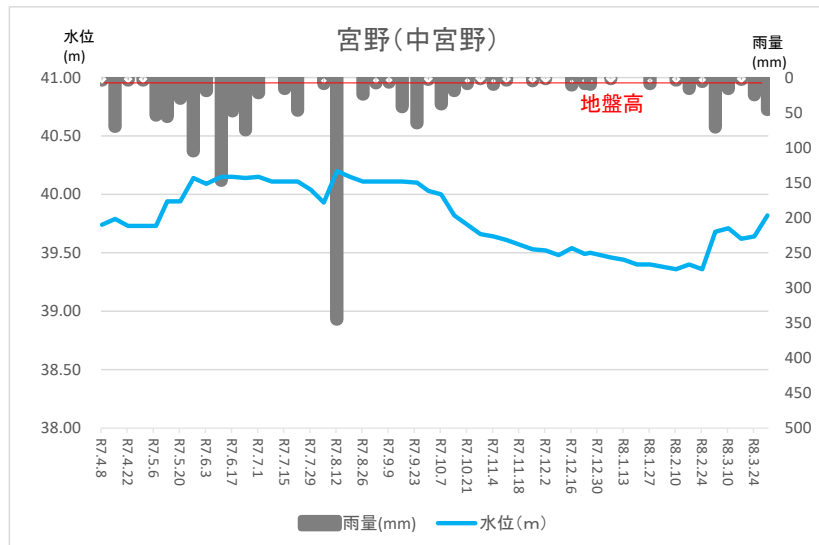


注意1) 雨量データは前回調査日から当日調査日前日までの累計雨量である

### 地下水位表【宮野(中宮野)】

R7.4.8~R8.3.31

調査日	水位(m)	雨量(mm)
R7.04.08	39.74	4
R7.04.15	39.79	70
R7.04.22	39.73	4
R7.04.30	39.73	4
R7.05.07	39.73	54
R7.05.13	39.94	56
R7.05.20	39.94	30
R7.05.27	40.14	105
R7.06.03	40.09	19
R7.06.11	40.15	147
R7.06.17	40.15	48
R7.06.24	40.14	75
R7.07.01	40.15	22
R7.07.08	40.11	0
R7.07.15	40.11	16
R7.07.22	40.11	47
R7.07.29	40.04	0
R7.08.05	39.93	9
R7.08.12	40.20	345
R7.08.19	40.15	0
R7.08.26	40.11	24
R7.09.02	40.11	8
R7.09.09	40.11	7
R7.09.16	40.11	42
R7.09.24	40.10	65
R7.09.30	40.03	3
R7.10.07	40.00	38
R7.10.14	39.82	19
R7.10.21	39.74	9
R7.10.28	39.66	2
R7.11.04	39.64	10
R7.11.11	39.61	4
R7.11.18	39.57	0
R7.11.25	39.53	5
R7.12.02	39.52	2
R7.12.09	39.48	0
R7.12.16	39.54	11
R7.12.23	39.49	9
R7.12.26	39.50	10
R8.01.06	39.46	2
R8.01.13	39.44	0
R8.01.20	39.40	0
R8.01.27	39.40	9
R8.02.03	39.38	0
R8.02.10	39.36	4
R8.02.17	39.40	16
R8.02.24	39.36	6
R8.03.03	39.68	71
R8.03.10	39.71	16
R8.03.17	39.62	3
R8.03.24	39.64	25
R8.03.31	39.82	46

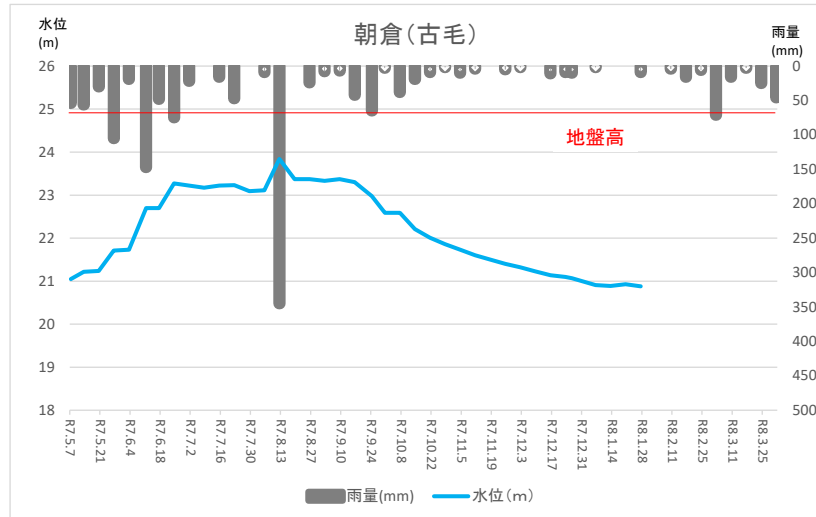


注意1) 雨量データは前回調査日から当日調査日前日までの累計雨量である

### 地下水位表【朝倉(古毛)】

R7.5.7~R8.3.31

調査日	水位(m)	雨量(mm)
R7.05.07	21.05	54
R7.05.13	21.22	56
R7.05.20	21.24	30
R7.05.27	21.71	105
R7.06.03	21.73	19
R7.06.11	22.7	147
R7.06.17	22.7	48
R7.06.24	23.27	75
R7.07.01	23.22	22
R7.07.08	23.17	0
R7.07.15	23.22	16
R7.07.22	23.23	47
R7.07.29	23.09	0
R7.08.05	23.11	9
R7.08.12	23.84	345
R7.08.19	23.37	0
R7.08.26	23.37	24
R7.09.02	23.33	8
R7.09.09	23.37	7
R7.09.16	22.3	42
R7.09.24	22.98	65
R7.09.30	22.59	3
R7.10.07	22.59	38
R7.10.14	22.21	19
R7.10.21	22.01	9
R7.10.28	21.86	2
R7.11.04	21.73	10
R7.11.11	21.6	4
R7.11.18	21.5	0
R7.11.25	21.4	5
R7.12.02	21.32	2
R7.12.09	21.23	0
R7.12.16	21.14	11
R7.12.23	21.1	9
R7.12.26	21.07	10
R8.01.06	20.91	2
R8.01.13	20.89	0
R8.01.20	20.93	0
R8.01.27	20.88	9
R8.02.03		0
R8.02.10		4
R8.02.17		16
R8.02.24		6
R8.03.03		71
R8.03.10		16
R8.03.17		3
R8.03.24		25
R8.03.31	20.92	46

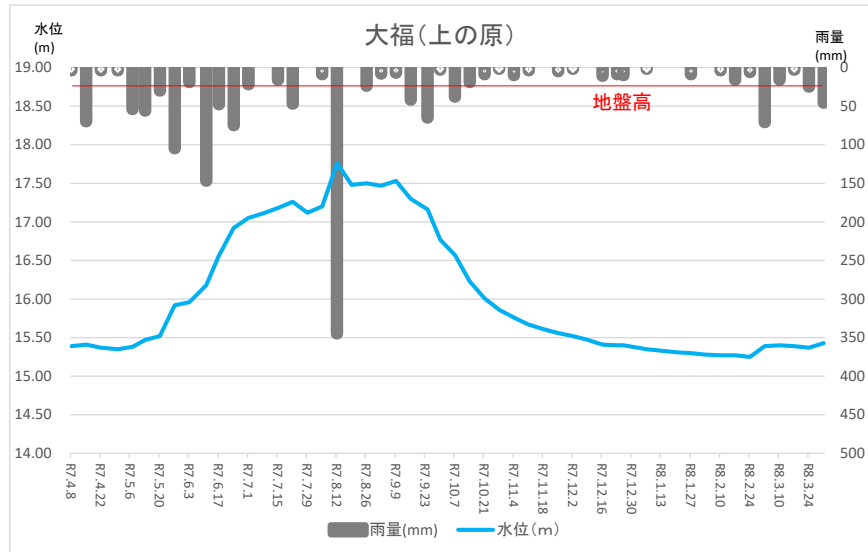


注意1) 雨量データは前回調査日から当日調査日前日までの累計雨量である  
 注意2) 表示されていない期間には土底が見えており水量を観測していない

### 地下水水位表【大福(上の原)】

R7.4.8~R8.3.31

調査日	水位(m)	雨量(mm)
R7.04.08	15.39	4
R7.04.15	15.41	70
R7.04.22	15.37	4
R7.04.30	15.35	4
R7.05.07	15.38	54
R7.05.13	15.47	56
R7.05.20	15.52	30
R7.05.27	15.92	105
R7.06.03	15.96	19
R7.06.11	16.18	147
R7.06.17	16.56	48
R7.06.24	16.92	75
R7.07.01	17.05	22
R7.07.08	17.11	0
R7.07.15	17.18	16
R7.07.22	17.26	47
R7.07.29	17.12	0
R7.08.05	17.20	9
R7.08.12	17.76	345
R7.08.19	17.48	0
R7.08.26	17.50	24
R7.09.02	17.47	8
R7.09.09	17.53	7
R7.09.16	17.30	42
R7.09.24	17.16	65
R7.09.30	16.77	3
R7.10.07	16.57	38
R7.10.14	16.23	19
R7.10.21	16.01	9
R7.10.28	15.86	2
R7.11.04	15.76	10
R7.11.11	15.67	4
R7.11.18	15.61	0
R7.11.25	15.56	5
R7.12.02	15.52	2
R7.12.09	15.47	0
R7.12.16	15.41	11
R7.12.23	15.40	9
R7.12.26	15.40	10
R8.01.06	15.35	2
R8.01.13	15.33	0
R8.01.20	15.31	0
R8.01.27	15.30	9
R8.02.03	15.28	0
R8.02.10	15.27	4
R8.02.17	15.27	16
R8.02.24	15.25	6
R8.03.03	15.39	71
R8.03.10	15.40	16
R8.03.17	15.39	3
R8.03.24	15.37	25
R8.03.31	15.43	46

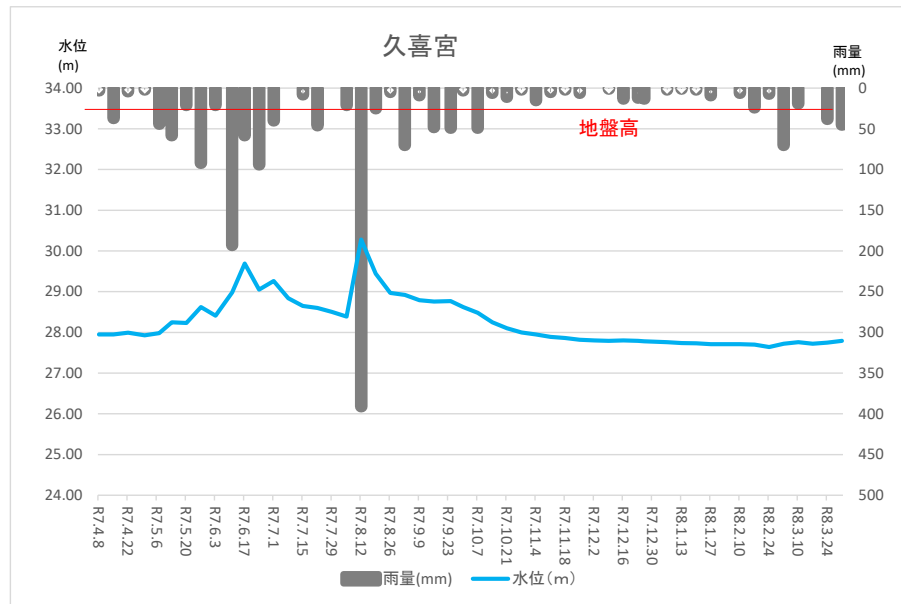


注意1) 雨量データは前回調査日から当日調査日前日までの累計雨量である

# 地下水位表【久喜宮】

R7.4.8~R8.3.31

調査日	水位(m)	雨量(mm)
R7.04.08	27.95	3
R7.04.15	27.95	37
R7.04.22	27.99	4
R7.04.30	27.93	2
R7.05.07	27.98	44
R7.05.13	28.25	58
R7.05.20	28.23	21
R7.05.27	28.62	92
R7.06.03	28.41	21
R7.06.11	28.98	193
R7.06.17	29.69	58
R7.06.24	29.05	94
R7.07.01	29.26	40
R7.07.08	28.84	0
R7.07.15	28.65	8
R7.07.22	28.60	46
R7.07.29	28.50	0
R7.08.05	28.39	21
R7.08.12	30.28	391
R7.08.19	29.44	25
R7.08.26	28.97	5
R7.09.02	28.92	70
R7.09.09	28.79	9
R7.09.16	28.76	48
R7.09.24	28.77	49
R7.09.30	28.62	3
R7.10.07	28.48	49
R7.10.14	28.25	6
R7.10.21	28.10	11
R7.10.28	28.00	2
R7.11.04	27.95	15
R7.11.11	27.89	5
R7.11.18	27.86	2
R7.11.25	27.82	6
R7.12.02	27.80	0
R7.12.09	27.79	1
R7.12.16	27.80	13
R7.12.23	27.79	12
R7.12.26	27.78	13
R8.01.06	27.76	2
R8.01.13	27.74	1
R8.01.20	27.73	2
R8.01.27	27.71	9
R8.02.03	27.71	0
R8.02.10	27.71	6
R8.02.17	27.70	24
R8.02.24	27.64	7
R8.03.03	27.72	70
R8.03.10	27.76	19
R8.03.17	27.72	0
R8.03.24	27.75	38
R8.03.31	27.79	45

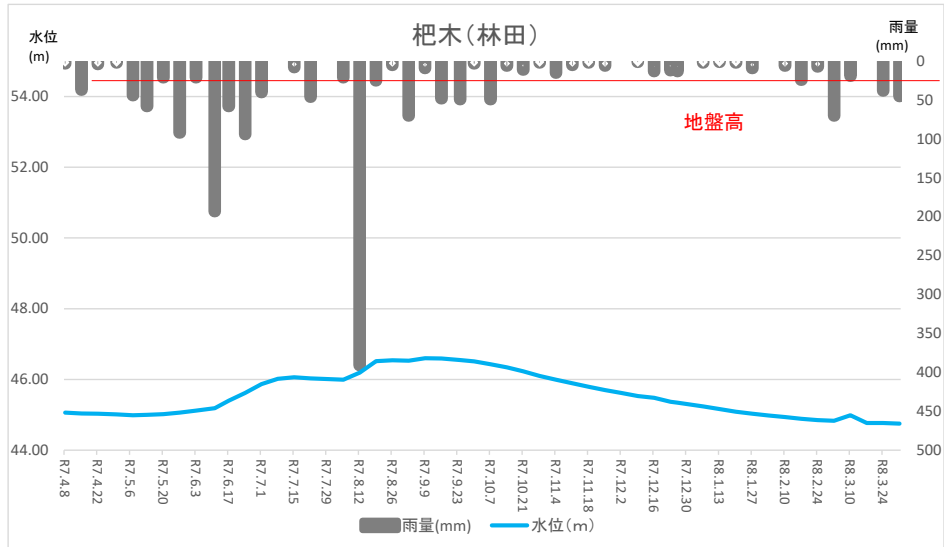


注意1) 雨量データは前回調査日から当日調査日前日までの累計雨量である

# 地下水水位表【杷木(林田)】

R7.4.8~R8.3.31

調査日	水位(m)	雨量(mm)
R7.04.08	45.06	3
R7.04.15	45.04	37
R7.04.22	45.03	4
R7.04.30	45.01	2
R7.05.07	44.99	44
R7.05.13	45.00	58
R7.05.20	45.02	21
R7.05.27	45.06	92
R7.06.03	45.12	21
R7.06.11	45.19	193
R7.06.17	45.40	58
R7.06.24	45.62	94
R7.07.01	45.87	40
R7.07.08	46.02	0
R7.07.15	46.06	8
R7.07.22	46.03	46
R7.07.29	46.01	0
R7.08.05	45.99	21
R7.08.12	46.19	391
R7.08.19	46.52	25
R7.08.26	46.54	5
R7.09.02	46.53	70
R7.09.09	46.60	9
R7.09.16	46.59	48
R7.09.24	46.55	49
R7.09.30	46.51	3
R7.10.07	46.43	49
R7.10.14	46.34	6
R7.10.21	46.23	11
R7.10.28	46.10	2
R7.11.04	45.99	15
R7.11.11	45.89	5
R7.11.18	45.79	2
R7.11.25	45.70	6
R7.12.02	45.62	0
R7.12.09	45.53	1
R7.12.16	45.48	13
R7.12.23	45.37	12
R7.12.26	45.34	13
R8.01.06	45.24	2
R8.01.13	45.16	1
R8.01.20	45.09	2
R8.01.27	45.03	9
R8.02.03	44.98	0
R8.02.10	44.94	6
R8.02.17	44.89	24
R8.02.24	44.85	7
R8.03.03	44.83	70
R8.03.10	44.99	19
R8.03.17	44.77	0
R8.03.24	44.77	38
R8.03.31	44.75	45

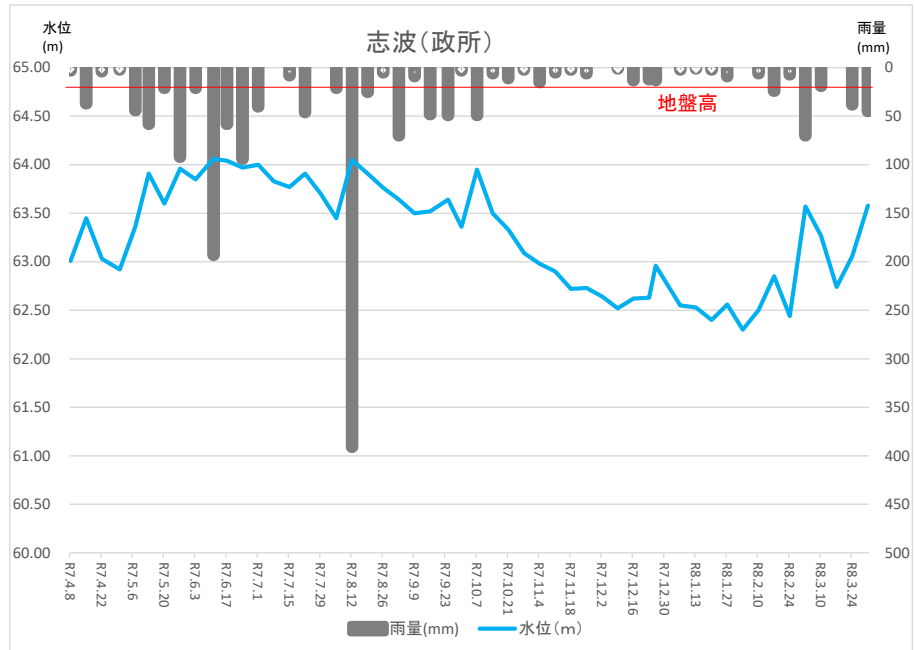


注意1) 雨量データは前回調査日から当日調査日前日までの累計雨量である

地下水水位表【志波(政所)】

R7.4.8~R8.3.31

調査日	水位(m)	雨量(mm)
R7.04.08	63.01	3
R7.04.15	63.45	37
R7.04.22	63.03	4
R7.04.30	62.92	2
R7.05.07	63.36	44
R7.05.13	63.91	58
R7.05.20	63.60	21
R7.05.27	63.96	92
R7.06.03	63.85	21
R7.06.11	64.06	193
R7.06.17	64.04	58
R7.06.24	63.97	94
R7.07.01	64.00	40
R7.07.08	63.83	0
R7.07.15	63.77	8
R7.07.22	63.91	46
R7.07.29	63.70	0
R7.08.05	63.45	21
R7.08.12	64.05	391
R7.08.19	63.91	25
R7.08.26	63.76	5
R7.09.02	63.64	70
R7.09.09	63.50	9
R7.09.16	63.52	48
R7.09.24	63.64	49
R7.09.30	63.36	3
R7.10.07	63.95	49
R7.10.14	63.50	6
R7.10.21	63.33	11
R7.10.28	63.09	2
R7.11.04	62.98	15
R7.11.11	62.90	5
R7.11.18	62.72	2
R7.11.25	62.73	6
R7.12.02	62.64	0
R7.12.09	62.52	1
R7.12.16	62.62	13
R7.12.23	62.63	12
R7.12.26	62.96	13
R8.01.06	62.55	2
R8.01.13	62.53	1
R8.01.20	62.40	2
R8.01.27	62.56	9
R8.02.03	62.30	0
R8.02.10	62.50	6
R8.02.17	62.85	24
R8.02.24	62.44	7
R8.03.03	63.57	70
R8.03.10	63.27	19
R8.03.17	62.74	0
R8.03.24	63.06	38
R8.03.31	63.58	45

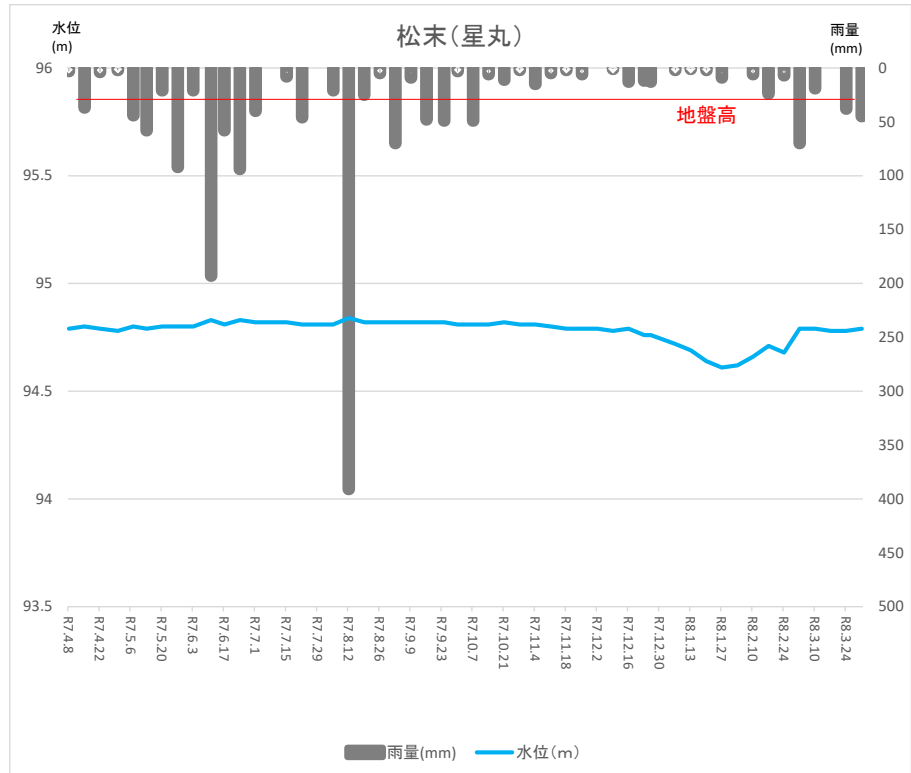


注意1) 雨量データは前回調査日から当日調査日前日までの累計雨量である

### 地下水水位表【松末(星丸)】

R7.4.8~R8.3.31

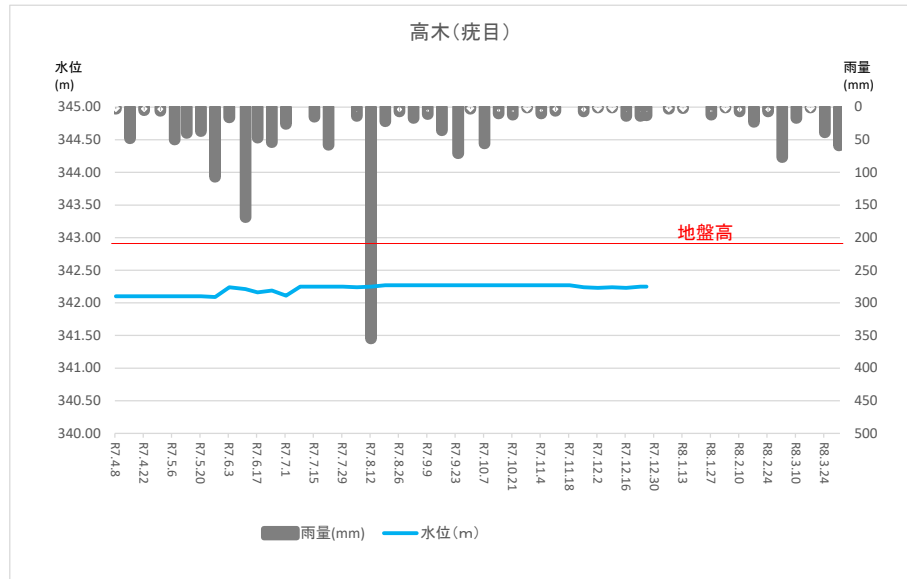
調査日	水位(m)	雨量(mm)
R7.04.08	94.79	3
R7.04.15	94.8	37
R7.04.22	94.79	4
R7.04.30	94.78	2
R7.05.07	94.8	44
R7.05.13	94.79	58
R7.05.20	94.8	21
R7.05.27	94.8	92
R7.06.03	94.8	21
R7.06.11	94.83	193
R7.06.17	94.81	58
R7.06.24	94.83	94
R7.07.01	94.82	40
R7.07.08	94.82	0
R7.07.15	94.82	8
R7.07.22	94.81	46
R7.07.29	94.81	0
R7.08.05	94.81	21
R7.08.12	94.84	391
R7.08.19	94.82	25
R7.08.26	94.82	5
R7.09.02	94.82	70
R7.09.09	94.82	9
R7.09.16	94.82	48
R7.09.24	94.82	49
R7.09.30	94.81	3
R7.10.07	94.81	49
R7.10.14	94.81	6
R7.10.21	94.82	11
R7.10.28	94.81	2
R7.11.04	94.81	15
R7.11.11	94.8	5
R7.11.18	94.79	2
R7.11.25	94.79	6
R7.12.02	94.79	0
R7.12.09	94.78	1
R7.12.16	94.79	13
R7.12.23	94.76	12
R7.12.26	94.76	13
R8.01.06	94.72	2
R8.01.13	94.69	1
R8.01.20	94.64	2
R8.01.27	94.61	9
R8.02.03	94.62	0
R8.02.10	94.66	6
R8.02.17	94.71	24
R8.02.24	94.68	7
R8.03.03	94.79	70
R8.03.10	94.79	19
R8.03.17	94.78	0
R8.03.24	94.78	38
R8.03.31	94.79	45



注意1) 雨量データは前回調査日から当日調査日前日までの累計雨量である

地下水水位表(北小路観測所)  
R7.4.8~R7.12.26

調査日	水位(m)	雨量(mm)
R7.04.08	342.10	3
R7.04.15	342.10	48
R7.04.22	342.10	5
R7.04.30	342.10	6
R7.05.07	342.10	50
R7.05.13	342.10	40
R7.05.20	342.10	37
R7.05.27	342.09	107
R7.06.03	342.24	16
R7.06.11	342.21	169
R7.06.17	342.16	47
R7.06.24	342.19	54
R7.07.01	342.11	26
R7.07.08	342.25	0
R7.07.15	342.25	15
R7.07.22	342.25	58
R7.07.29	342.25	0
R7.08.05	342.24	14
R7.08.12	342.25	355
R7.08.19	342.27	22
R7.08.26	342.27	7
R7.09.02	342.27	17
R7.09.09	342.27	11
R7.09.16	342.27	36
R7.09.24	342.27	71
R7.09.30	342.27	3
R7.10.07	342.27	56
R7.10.14	342.27	10
R7.10.21	342.27	12
R7.10.28	342.27	1
R7.11.04	342.27	10
R7.11.11	342.27	6
R7.11.18	342.27	0
R7.11.25	342.24	7
R7.12.02	342.23	1
R7.12.09	342.24	1
R7.12.16	342.23	14
R7.12.23	342.25	14
R7.12.26	342.25	13
R8.01.06		3
R8.01.13		2
R8.01.20		0
R8.01.27		12
R8.02.03		1
R8.02.10		7
R8.02.17		23
R8.02.24		7
R8.03.03		77
R8.03.10		17
R8.03.17		1
R8.03.24		39
R8.03.31		59



注意1) 雨量データは前回調査日から当日調査日前日までの累計雨量である  
 注意2) 水位データのR8.1からは未公表